



**КАРАР**

«07» февраль 20 20 й. № 5

*Алексеевка ауылы*

**ПОСТАНОВЛЕНИЕ**

«07» февраль 20 20 г.

*деревня Алексеевка*

**О разработке проекта планировки и проекта межевания территории, расположенной в кадастровых кварталах 02:47:020201, 02:47:110502, 02:47:110501 д. Алексеевка сельского поселения Алексеевский сельсовет муниципального района Уфимский район Республики Башкортостан**

В соответствии со ст. 45, 46 Градостроительного кодекса Российской Федерации,

**ПОСТАНОВЛЯЮ:**

1. Разрешить администрации муниципального района Уфимский район Республики Башкортостан проекта планировки и проекта межевания территории ориентировочной площадью 21 га, в кадастровых кварталах 02:47:020201, 02:47:110502, 02:47:110501 д. Алексеевка сельского поселения Алексеевский сельсовет муниципального района Уфимский район Республики Башкортостан на землях населенных пунктов. Границы и площадь проекта межевания определить проектом планировки.

2. До начала проектирования выполнить в установленном порядке в полном объеме инженерные изыскания;

3. Представить на рассмотрение в Управление архитектуры и градостроительной деятельности администрации муниципального района Уфимский район Республики Башкортостан разработанные и согласованные в установленном порядке проект планировки и проект межевания в течение одного года со дня принятия настоящего постановления;

4. Представить необходимые материалы для проведения публичных слушаний по проекту планировки и проекту межевания, принять участие и обеспечить присутствие проектной организации на публичных слушаниях, по проекту планировки и проекту межевания территории, указанной в п. 1 настоящего постановления, в установленном законодательством порядке.

5. Представить в Управление архитектуры и градостроительной деятельности администрации муниципального района Уфимский район Республики Башкортостан один экземпляр отчетов о выполненных инженерных изысканиях и

документации по планировке территории (в том числе в электронном виде) в целях формирования информационной системы обеспечения градостроительной деятельности (ИСОГД).

6. Проектирование и строительство конкретных объектов производится в соответствии с Правилами землепользования и застройки сельского поселения Алексеевский сельсовет муниципального района Уфимский район Республики Башкортостан после разработки и утверждения проекта межевания территории в установленном порядке;

7. В случае невыполнения пунктов 3, 4, 5 настоящее постановление утрачивает силу.

8. Опубликовать данное постановление в газете «Уфимские Нивы» и разместить на официальном сайте сельского поселения Алексеевский сельсовет муниципального района Уфимский район Республики Башкортостан в сети «Интернет» <http://alekseevka-sp.ru/>.

9. Контроль за исполнением настоящего постановления оставляю за собой.

Глава сельского поселения







*Хазиев*

А.Н. Хазиев

**Обзорная схема размещения объекта  
в системе градостроительного зонирования**



- зона ОД-2   
  - зона Р   
  - зона Ж-1  
 - границы территории проектируемого объекта

Управление архитектуры и градостроительства Администрации МР Уфимский район РБ  МАУ «Управление землеустройства, архитектуры и строительства МР Уфимский район РБ»	Приложение к постановлению главы сельского поселения Алексеевский сельсовет МР Уфимский район РБ № <u>5</u> от <u>07.02</u> , 2020г					
	Должность	Подпись	Дата	Фамилия		
	Начальник управления – главный архитектор МР Уфимский район РБ			А.А. Тремасов	Масштаб	Произв.
	Нач. отдела			В. Амирова	Лист	1
Исполнитель			03.02.2020 О. Лоскутов	Листов	1	